

Anhörung „Ländle leben lassen“

Landtag von Baden-Württemberg

14. Juni 2024



© pixelio



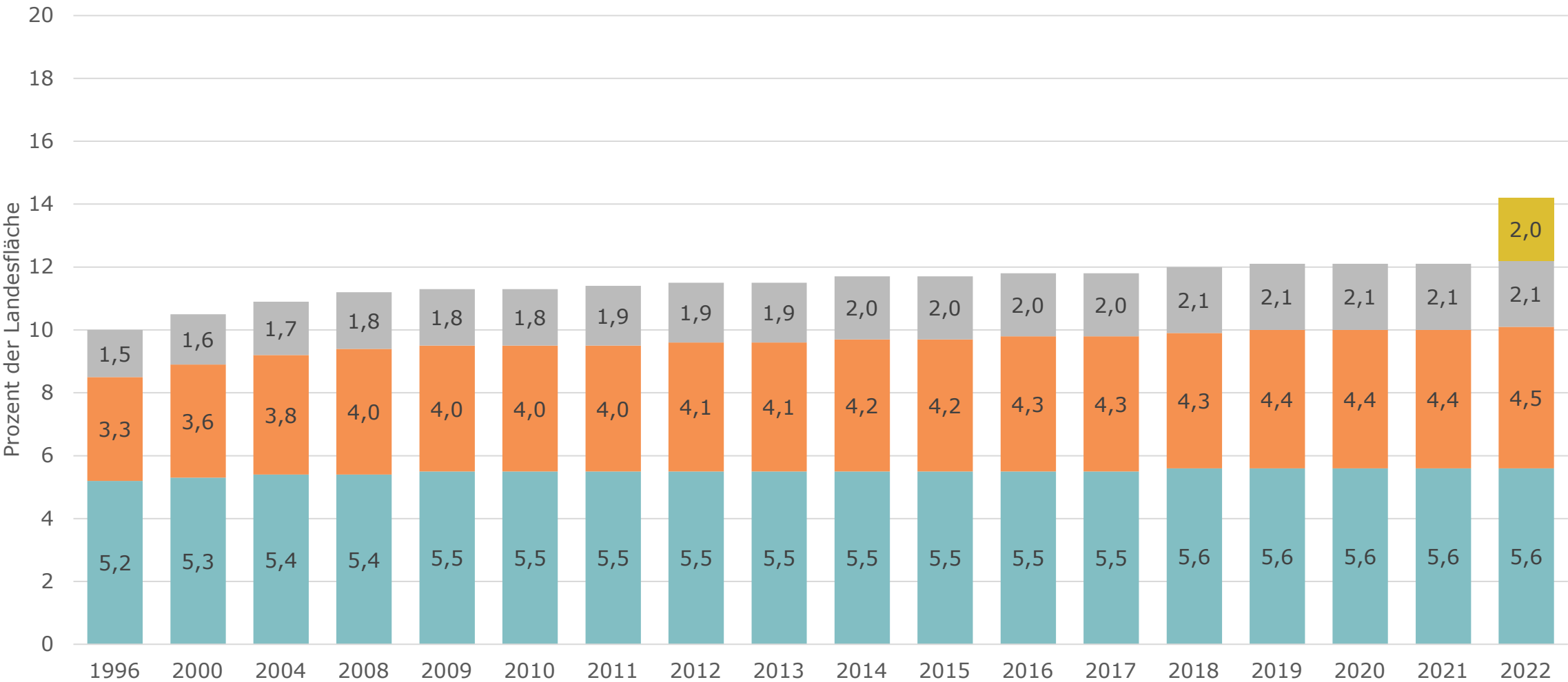
**Architektenkammer
Baden-Württemberg**

Was sind „verbrauchte“ Flächen?





Flächenbelegung in Baden-Württemberg

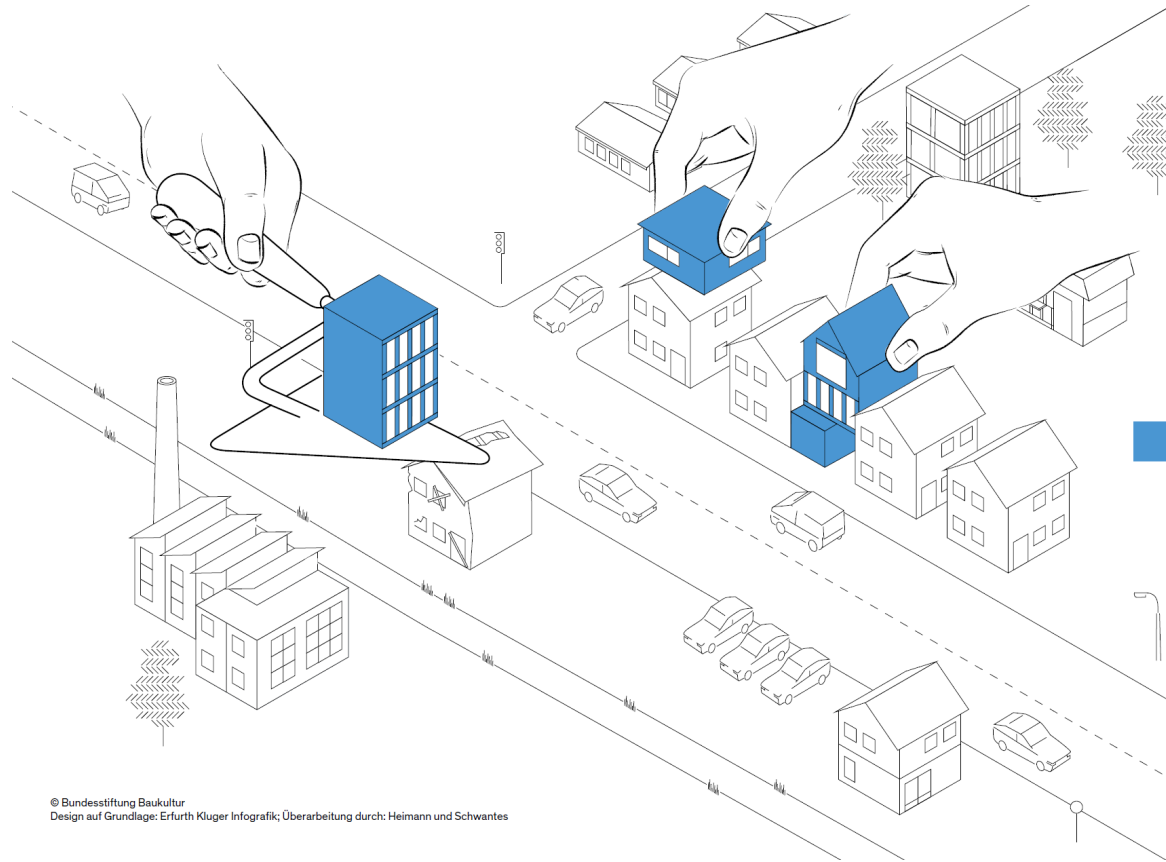


Eigene Darstellung auf Basis
von Daten des Statistischen
Landesamtes

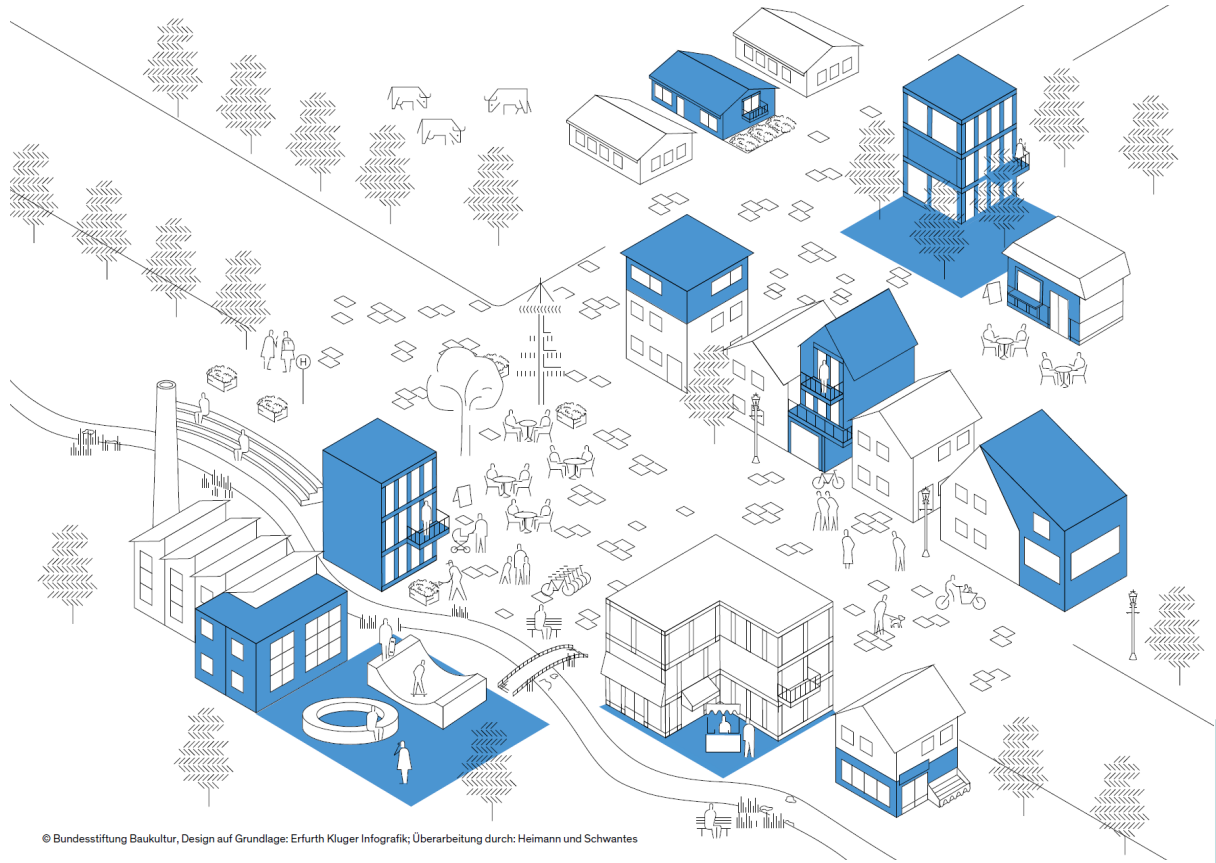

■ Verkehr ■ Wohnraum ■ Industrie/Gewerbe ■ Zum Vergleich: Flächenziel Windenergie



Doppelte und dreifache Innenentwicklung



© Bundesstiftung Baukultur
Design auf Grundlage: Erfurth Kluger Infografik; Überarbeitung durch: Heimann und Schwantes



© Bundesstiftung Baukultur, Design auf Grundlage: Erfurth Kluger Infografik; Überarbeitung durch: Heimann und Schwantes

The image is a highly stylized, colorful map of a landscape. It features a variety of colors including shades of green, yellow, orange, red, blue, and brown. The map is divided into numerous irregular, colored regions that represent different land uses or geographical features. A network of blue lines, representing rivers or streams, winds through the landscape. There are also several light blue areas that could represent lakes or wetlands. The overall style is artistic and abstract, rather than a traditional topographical map. A semi-transparent white rectangular box is overlaid on the lower-left portion of the map, containing the text 'Das Bild vom Länd'.

Das Bild vom Länd

Qualität statt Quantität als Planungsmaßstab



Vielen Dank für Ihre Aufmerksamkeit

Albrecht Reuß, Fachrichtungsvertreter für Stadtplanung
im Landesvorstand der Architektenkammer Baden-
Württemberg

reuss@citiplan.de



**Architektenkammer
Baden-Württemberg**

REST: Speicher

Bild vom LÄND



Effiziente, intelligente Flächennutzung



Donut-Effekt

Quelle: Bundesstiftung Baukultur: Baukulturbericht 2016/17, 2016;
Datengrundlage: Kommunalbefragung zur Baukultur 2015

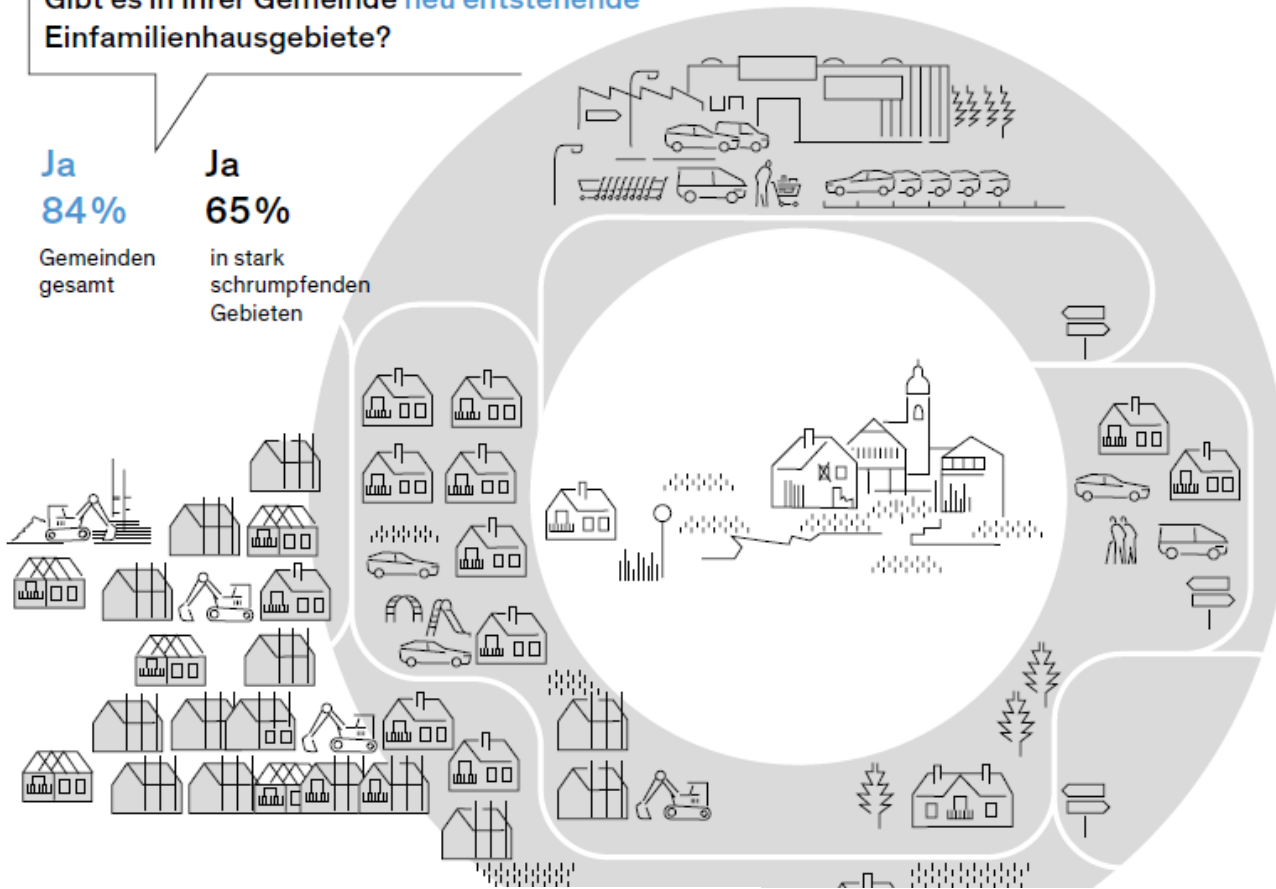
Gibt es in Ihrer Gemeinde **neu entstehende**
Einfamilienhausgebiete?

Ja
84%

Gemeinden
gesamt

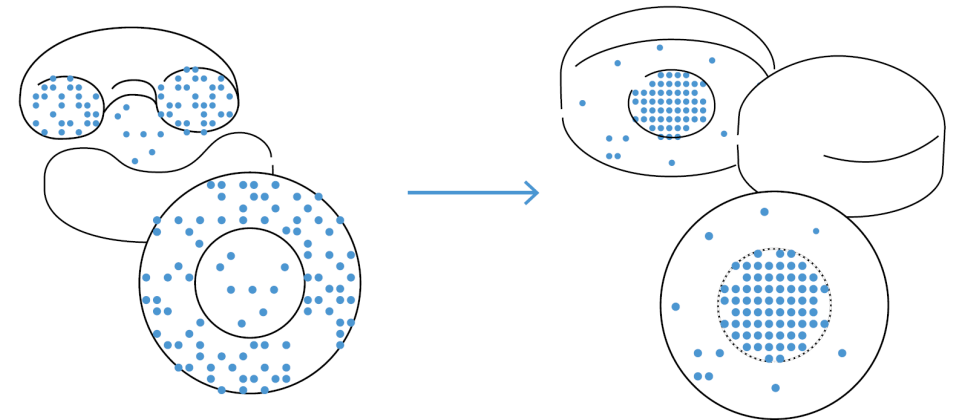
Ja
65%

in stark
schrumpfenden
Gebieten



Das Beste muss nach innen

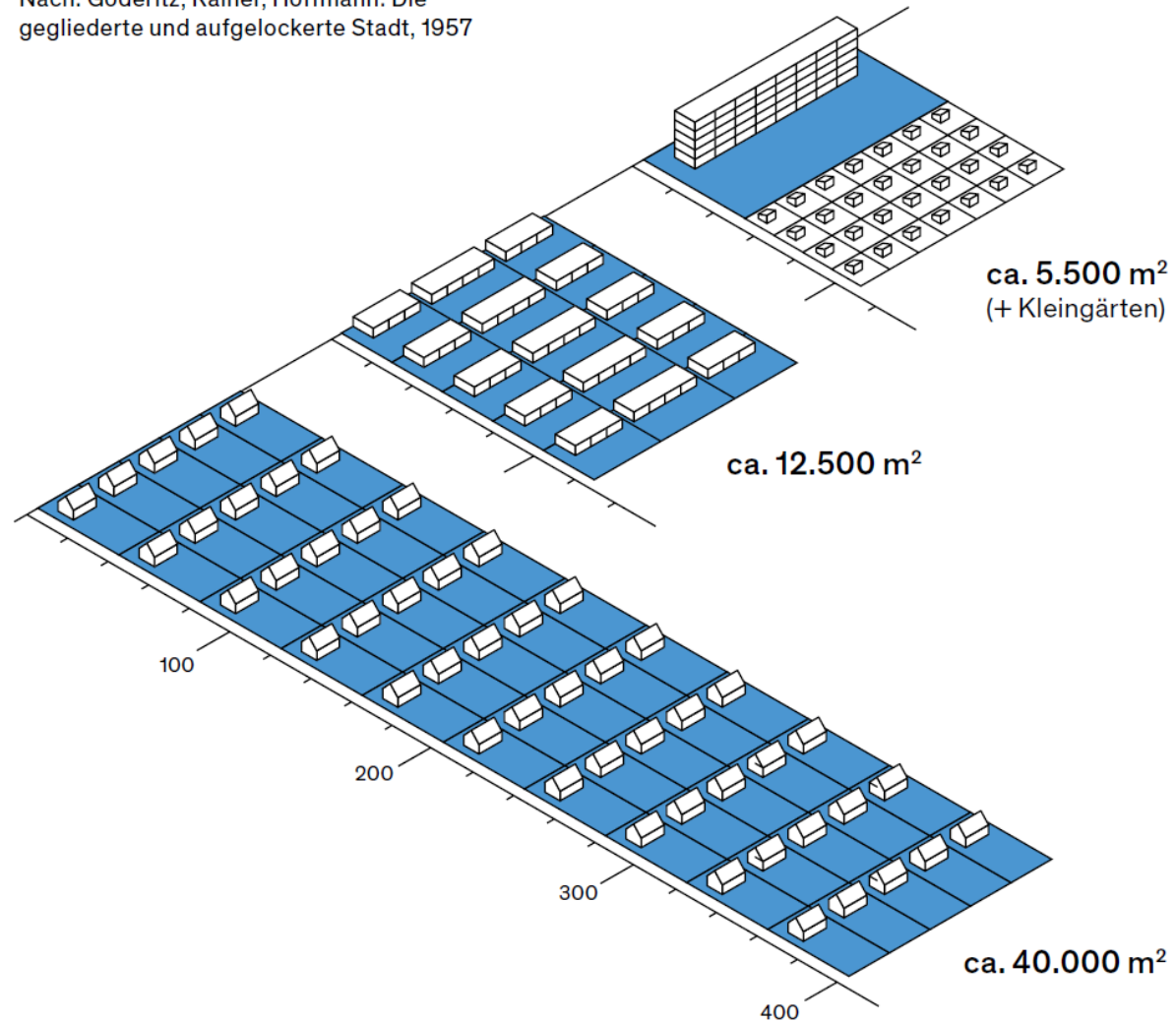
Quelle: Bundesstiftung Baukultur: Baukulturbericht 2016/17, 2016





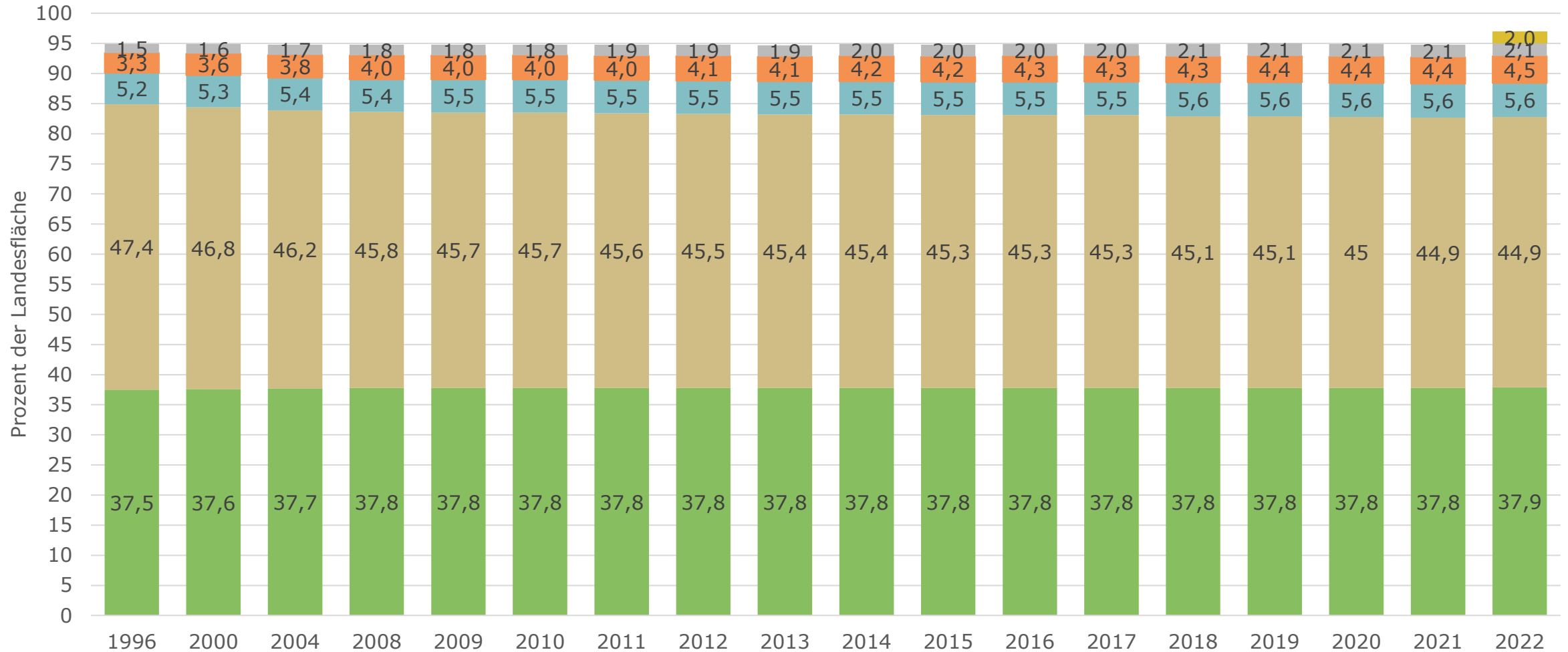
Flächeneffizienz für 200 Einwohner:innen

Nach: Göderitz, Rainer, Hoffmann: Die
gegliederte und aufgelockerte Stadt, 1957





Flächenbelegung in Baden-Württemberg

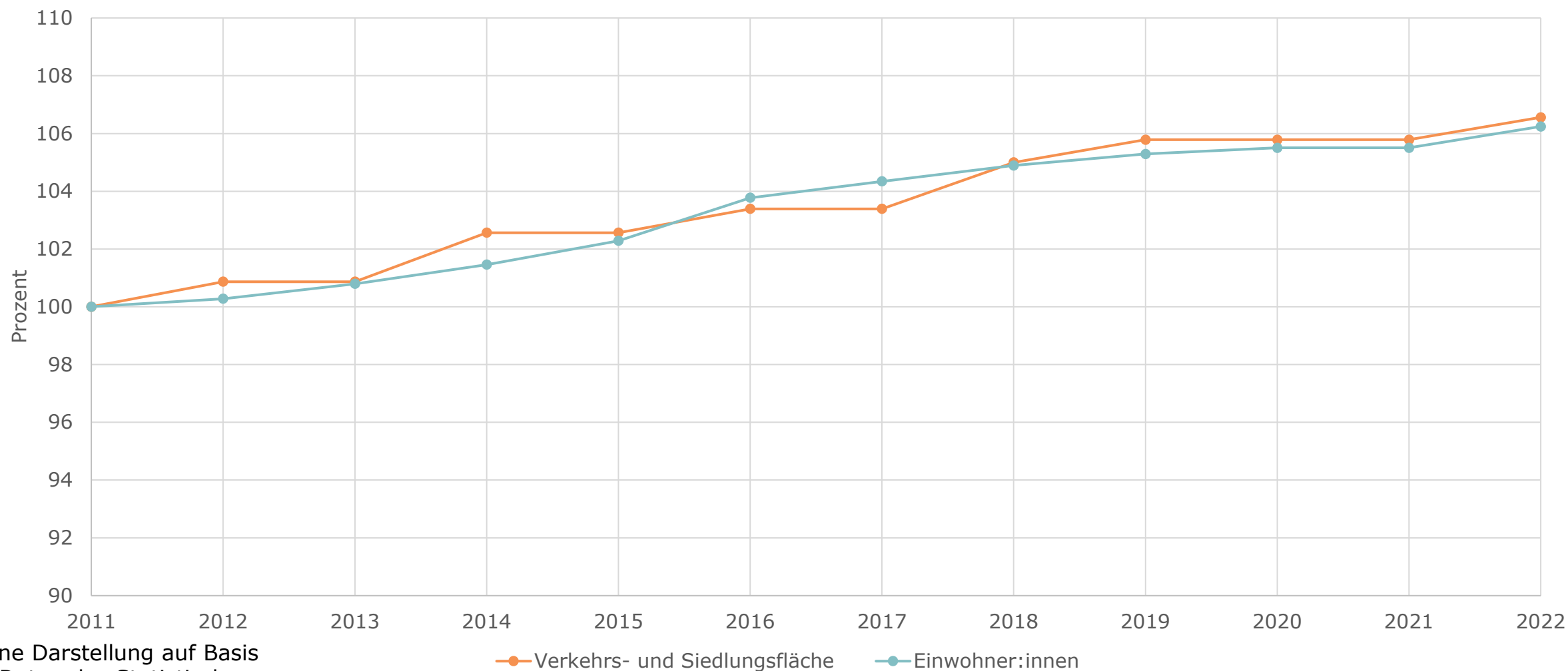


Eigene Darstellung auf Basis von Daten des Statistischen Landesamtes

■ Wald ■ Landwirtschaft ■ Verkehr ■ Wohnraum ■ Industrie/Gewerbe ■ Zum Vergleich: Flächenziel Windenergie



Zuwachs von Bevölkerung und Flächenbelegung



Eigene Darstellung auf Basis
von Daten des Statistischen
Landesamtes